Rhône-Alpes, Savoie
Aix-les-Bains
Les Coteaux
51-53 boulevard des Côtes

Maison, dite villa Nicoullaud, puis villa Saint Christophe

Références du dossier

Numéro de dossier : IA73002170
Date de l'enquête initiale : 2013
Date(s) de rédaction : 2013
Cadre de l'étude : étude d'inventaire Inventaire de la Ville d'Aix-les-Bains
Degré d'étude : étudié

Désignation

Dénomination : maison
Appellation : villa Nicoullaud , villa Saint Christophe

Compléments de localisation

Milieu d'implantation : en ville
Références cadastrales : 1728, 1330-1331 p. ; 1879, D, 869-870 ; 1973, BZ, 153 ; 1978, BZ, 243 ; 2004, BZ, 387 p.

Historique

Cette maison, construite en 1877, fut la première des villas que le marseillais Frédéric Nicoullaud fit réaliser dans ce secteur du boulevard des Côtes. Bâtie sur un champ appartenant jusque là à l'Etat, la construction destinée à la location saisonnière comptait pas moins de 38 ouvertures au début des années 1880.
En 1902, le nouveau propriétaire confie à l'entrepreneur Togna la réalisation d'un portail de 3 m d'ouverture avec piliers à base en pierre dure et fût en ciment moulé, toujours visible aujourd'hui dans le virage du boulevard. A l'entrée de l'ancien chemin privé bordant la propriété à l'est, l'entrepreneur Carmélino Boschetto construit pour le Comte de Barraute un garage avec logement à l'étage en 1927. A cette date, la propriété porte déjà le nom de villa Saint Christophe. En 1939, Frédéric Pilotaz propriétaire et entrepreneur fait agrandir la villa par l'ajout, au nord, d'un petit corps en rez-de-chaussée et couvert en terrasse. La villa est démolie en 1979 pour laisser place à la construction de l'ensemble immobilier Le St Christophe composé de 3 bâtiments et comptant 92 logements. L'opération est réalisée d'après les plans de l'architecte Pierre Rault par l'entreprise Pilotaz, propriétaire du site, à proximité duquel étaient établis bureaux et dépendances de cette société familiale.

Période(s) principale(s) : 4e quart 19e siècle ()
Période(s) secondaire(s) : 2e quart 20e siècle ()
Dates : 1877 (daté par source), 1939 (daté par source)
Auteur(s) de l'oeuvre : Frédéric Pilotaz (entrepreneur, attribution par source)

Description

Eléments descriptifs

Typologies et état de conservation

État de conservation : détruit

Statut, intérêt et protection

Démolie en 1979

Statut de la propriété : propriété privée

Références documentaires

Documents d'archive

- **AC Aix-les-Bains. 1 O 201, n° 168. 1902. Autorisation de voirie, portail Castellan par Togna**
  AC Aix-les-Bains. 1 O 201, n° 168. **Autorisation de voirie accordée à Togna, entrepreneur, pour construire un portail de trois mètres d'ouverture à la propriété de M. Castellan, villas Nicoullaud**, 30 décembre 1902
  AC Aix-les-Bains : 1 O 201, n° 168

- **AC Aix-les-Bains. 1 O 231, n° 67. 1927. Autorisation de bâtir, garage De Barraute par Boschetto**
  AC Aix-les-Bains. 1 O 231, n° 67. **Autorisation de bâtir accordée à Monsieur Boschetto, entrepreneur, pour le compte de Monsieur le Comte de Barraute, villa St Christophe, pour une construction à usage de garage et logement**, 19 juin 1927
  AC Aix-les-Bains : 1 O 231, n° 67

- **AC Aix-les-Bains. 1 O 260, n° 1595. 1939. Autorisation de bâtir, agrandissement Pilotaz**
  AC Aix-les-Bains. 1 O 260, n° 1595. **Autorisation de bâtir accordée à M. Pilotaz, propriétaire pour agrandir sa villa située au lieu-dit Les Côtes**, 10 août 1939
  AC Aix-les-Bains : 1 O 260, n° 1595

- **AC Aix-les-Bains. 336 W 41, n° 7320. 1978. Permis de démolir**
  AC Aix-les-Bains. 336 W 41, n° 7320. **Permis de démolir accordé à M. Pilotaz Frédéric pour la démolition d'un bâtiment à usage d'habitation**, 23 octobre 1978
  AC Aix-les-Bains : 336 W 41, n° 7320

- **AC Aix-les-Bains. 336 W 40, n° 7260. 1978. Permis de construire, ensemble résidentiel Frédéric Pilotaz**
  AC Aix-les-Bains. 336 W 40, n° 7260. **Permis de construire modificatif accordé à M. Pilotaz Frédéric pour édifier des habitations (3) : ensemble résidentiel**, 11 septembre 1978
  AC Aix-les-Bains : 336 W 40, n° 7260

Documents figurés

- **AC Aix-les-Bains. 13 Fi 13. 1885. Plan Mottet**
  Plan topographique de la ville d´Aix-les-Bains, levé et dressé sous l´administration de M. Mottet / L. Meteau et fils. Aix-les-Bains, 1885. 1 plan : encre et coul. Ech. 1 : 2000 ; 60 x 87 cm (AC Aix-les-Bains : 13 Fi 13)
  AC Aix-les-Bains : 13 Fi 13

- **AC Aix-les-Bains. 1 O 231, n° 67. 1927. Garage : plans, façade et coupe**
  Villa St Christophe. Construction d'un garage avec 2 pièces / Carmélino Boschetto, entrepreneur. Aix-les-Bains, mai 1927. Ech. 1 : 50. 1 tirage de plan bleu ; 47,5 x 45,5 cm. (AC Aix-les-Bains : 1 O 231, n° 67)
  AC Aix-les-Bains : 1 O 231, n° 67

- **AC Aix-les-Bains. 1 O 260, n° 1595. 1939. Plan masse**
  Propriété Pilotaz F. [Plan masse] / [Frédéric Pilotaz, entrepreneur]. Aix-les-Bains, [28 juillet 1939]. Ech. 1 : 500. 1 tirage de plan ; 30 x 28 cm. (AC Aix-les-Bains : 1 O 260, n° 1595)
  AC Aix-les-Bains : 1 O 260, n° 1595

- **AC Aix-les-Bains. 1 O 260, n° 1595. 1939. Agrandissement : façades, plans et coupe**

immeuble de Mr Pilotaz à Aix-les-Bains. Agrandissement projeté. [Façades, plans et coupe] / [Frédéric Pilotaz, entrepreneur]. Aix-les-Bains, [28 juillet 1939]. Ech. 1 : 100. 1 tirage de plan ; 38 x 35 cm. (AC Aix-les-Bains : 1 O 260, n° 1595)
AC Aix-les-Bains : 1 O 260, n° 1595

- **AC Aix-les-Bains. 336 W 41, n° 7320. 1978. Plan parcellaire**
  Propriété Pilotaz. [Plan parcellaire des bâtiments à démolir] / Georges Calloud, géomètre-expert. Aix-les-Bains, [avril 1978]. Ech. 1 : 500. 1 tirage de plan ; 21 x 29,7 cm. (AC Aix-les-Bains : 336 W 41, n° 7320)
  AC Aix-les-Bains : 336 W 41, n° 7320

- **AC Aix-les-Bains. 336 W 41, n° 7320. 1978. Plan masse, courbe de niveaux et végétation**
  Saint Christophe. Ensemble résidentiel. Demande de permis de démolir. Plan. [Courbe de niveaux et végétation avant démolition] / [Pierre Rault, architecte]. Aix-les-Bains, [avril 1978]. Ech. 1 : 100. 1 tirage de plan ; 88 x 144,5 cm. (AC Aix-les-Bains : 336 W 41, n° 7320)
  AC Aix-les-Bains : 336 W 41, n° 7320

- **AC Aix-les-Bains. 336 W 40, n° 7260. 1978. Ensemble résidentiel : plan masse**
  Saint Christophe. Ensemble résidentiel. Modification du permis de construire. Plan masse / Pierre Rault, architecte. Aix-les-Bains, avril 1978. Ech. 1 : 100. 1 tirage de plan ; 81 x 105 cm. (AC Aix-les-Bains : 336 W 40, n° 7260)
  AC Aix-les-Bains : 336 W 40, n° 7260

- **AC Aix-les-Bains. 11 Fi 2148. [Vers 1880]. Photogr., le boulevard sous la villa Nicoullaud**
  [Le boulevard des Côtes sous la villa Nicoullaud, puis Saint Christophe] / S.n. Aix-les-Bains, [vers 1880]. 1 photogr. : n. et b. ; 18 x 24 cm (AC Aix-les-Bains : 11 Fi 2148)
  AC Aix-les-Bains : 11 Fi 2148

- **AC Aix-les-Bains. 11 Fi 2062. [1898]. N° 30. Villa boulevard des Côtes**
  N° 30. Villa boulevard des Côtes / S.n. Aix-les-Bains, [1898]. 1 photogr. : n. et b. ; 11,5 x 16 cm. (AC Aix-les-Bains : 11 Fi 2062) Dans : [Album de villas à louer, à vendre] / Agence générale de location d'Aix-les-Bains, Michel Mermoz, puis agence Kaola, pl. 7.
  AC Aix-les-Bains : 11 Fi 2062

- **AC Aix-les-Bains. 12 Fi 4_122. 1978. Entrée et maison du gardien**
  [Résidence Le St Christophe. Bd des Côtes. Entrée et maison du gardien] / S.n. Aix-les-Bains, 1978. 1 photogr. : n. et b. ; 18 x 24 cm. (AC Aix-les-Bains : 12 Fi 4_122)
  AC Aix-les-Bains : 12 Fi 4_122

- **AC Aix-les-Bains. 12 Fi 4_123. 1978. Vue prise du sud-ouest**
  [Résidence Le St Christophe. Bd des Côtes. Vue prise du sud-ouest] / S.n. Aix-les-Bains, 1978. 1 photogr. : n. et b. ; 18 x 24 cm. (AC Aix-les-Bains : 12 Fi 4_123)
  AC Aix-les-Bains : 12 Fi 4_123

- **AC Aix-les-Bains. 12 Fi 4_124. 1978. Vue générale prise de l'est**
  [Résidence Le St Christophe. Bd des Côtes. Vue générale prise de l'est] / S.n. Aix-les-Bains, 1978. 1 photogr. : n. et b. ; 18 x 24 cm. (AC Aix-les-Bains : 12 Fi 4_124)
  AC Aix-les-Bains : 12 Fi 4_124

- **AC Aix-les-Bains. PER 44 : Aix 73 Hebdo. 1979. Reproduction d'article**
  Saint-Christophe… [Article illustré évoquant la démolition de la villa] / S.n. Aix-les-Bains, 1979, 1 impr. photoméc. : n. et b. Dans : *Aix 73 Hebdo*, [dit Le Vert], 27 octobre 1979, n° 507, p. 2. (AC Aix-les-Bains : PER 44)
  AC Aix-les-Bains : PER 44

Annexe 1

ANNEXE 1 Liste des propriétaires

ANNEXE 1
Liste des propriétaires
1860 : L'Etat, par l'administration des Domaines (champ)
1875 : Nicoullaud Frédéric, à Marseille
1899 : Castellan Louis, ancien notaire, à Maciol (Allier), puis à Paris
1919 : Couilleau Pierre, lieutenant au 24e dragons, Dinan
1921 : Vlassopoulos Antoine, à Londres
1927 : De Barraute Armand, à Cannes
1937 : Mme Mathod, veuve De Barraute
1938 : Mme Bouttaz, épouse Pilotaz Frédéric
1978 : Pilotaz Arthur et consorts
1979 : SCI Saint-Christophe, à Lyon (Ensemble résidentiel)

Annexe 2

ANNEXE 2 Descriptif de la villa

ANNEXE 2
Descriptif de la villa (Dans : [Album de villas à louer, à vendre] / Agence générale de location d'Aix-les-Bains, Michel Mermoz, puis agence Kaola, 1898 [à partir de])
N° 30. Villa boulevard des Côtes
Sous-sol : 1 cuisine, 2 caves.
Rez-de-chaussée : 1 salon, 1 salle à manger, 1 chambre à coucher avec cabinet de toilette.
1er étage : 3 chambres à coucher de maîtres avec cabinet de toilette.
2e étage : 4 chambres à coucher de domestiques.
Jardin, vue splendide.

Annexe 3

ANNEXE 3 Surface de plancher

ANNEXE 3
Surface de plancher. Demande de permis de démolir, 11 août 1978. (AC Aix-les-Bains : 336 W 41, n° 7320)
-Villa d'habitation située sur parcelle n° 243 Section BZ
R-1 : 180 + 180 (sous-sols non aménageables)
R.C. : 192R+1 : 125
R+2 : 125
Total des surfaces à démolir : 622 m2 (surfaces hors œuvres brutes du bâtiment) ; 442 m2 (surfaces hors œuvres nettes du bâtiment)
Nombre de logements à démolir : 1
Surface habitable de ces logements : 354 m2
-Pavillon du gardien sur parcelle n° 243 Section BZ
R.C. : 25 ; stationnement des véhicules dans la construction : 25
R+1 : 25
Total des surfaces à démolir : 50 m2 (surfaces hors œuvres brutes du bâtiment) ; 25 m2 (surfaces hors œuvres nettes du bâtiment)
Nombre de logements à démolir : 1
Surface habitable de ces logements : 20 m2

Données complémentaires

F-EBE-Collectifs-Aix-les-Bains

Formulaire de données complémentaires architecture des dossiers collectifs de l'aire d'étude de la ville d'Aix-les-Bains (Immeuble ; Maison ; Hôtel de voyageurs)

Alignement	Non
Villégiature	Oui
Entresol	Non
Balcon	Non
Balcon filant	Non
Loggia	Non
Balcon-loggia	Non
Décrochement de façade	Non
Puits de lumière	Non
Sas	Non
Garage	Non
Escalier 1: 1ère volée décalée	Non
Escalier 1: tour d'escalier	Non
Escalier 2: 1ère volée décalée	Non
Escalier 2: tour d'escalier	Non
Escalier en pendant	Non
Immeuble faisant parti d'un ensemble	Non
Cour commune	Non
Entrée commune	Non
Escalier commun	Non
Façades en rapport	Non
Traboule	Non

Illustrations

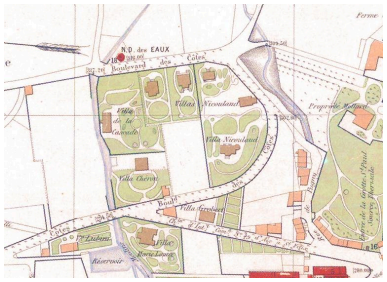

Plan Mottet, extrait, 1885
Repro. Denys Harreau
IVR82_20137301168NUCB



Garage et logement, plans, 1927
Repro. Denys Harreau
IVR82_20147300907NUCB

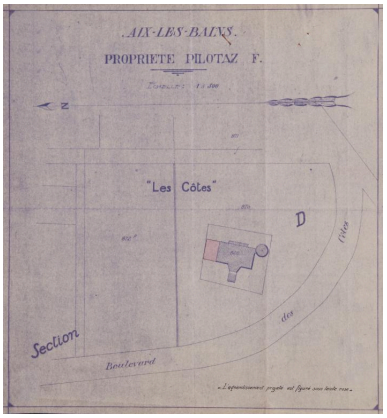

Plan masse, agrandissement, 1939
Repro. Denys Harreau
IVR82_20147300908NUCB

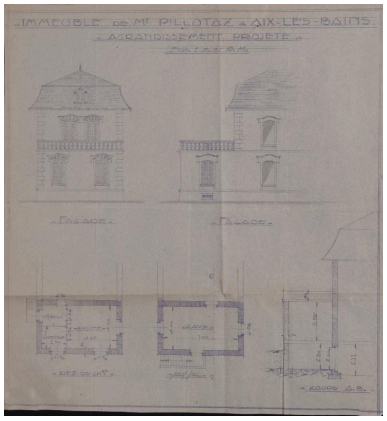

Agrandissement, plans, 1939
Repro. Denys Harreau
IVR82_20147300909NUCB

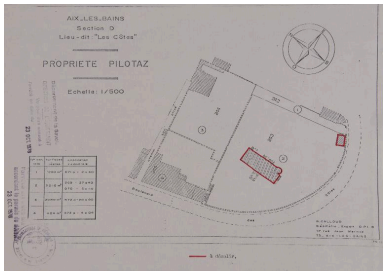

Plan parcellaire, 1978
Repro. Denys Harreau
IVR82_20147300910NUCB

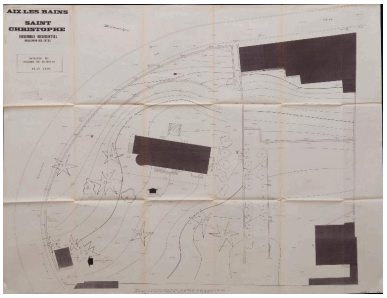

Plan masse avant démolition, 1978
Repro. Denys Harreau
IVR82_20147300912NUCB



Immeubles Le Saint Christophe, plan masse
Repro. Denys Harreau
IVR82_20147300911NUCB

Le boulevard des Côtes et la villa en arrière-plan, vers 1880
Repro. Denys Harreau
IVR82_20147300906NUCB

Vue générale prise du sud-ouest, vers 1898
Repro. Denys Harreau
IVR82_20137301189NUCB

Entrée et maison du gardien, vers 1978
Repro. Denys Harreau
IVR82_20137301190NUCB

Vue prise du sud-ouest, 1978
Repro. Denys Harreau
IVR82_20137301191NUCB

Vue générale prise de l'est, 1978
Repro. Denys Harreau
IVR82_20137301192NUCB

SAINT-CHRISTOPHE...

Rien à voir avec le protecteur des automobilistes ! Le « Saint Christophe » sera tout simplement un immeuble qui verra le jour boulevard des Côtes au lieu et place de cette remarquable bâtisse familiale qui abritait jusqu'alors la famille PILOTAZ.

Dommage ! Même si on ne le voyait pas beaucoup ce petit château, il représentait une de ces quelques belles demeures aixoises qui subsistent encore. Il est en ce moment aux mains des démolisseurs.

Article, Aix 73 Hebdo, 1979
Repro. Denys Harreau

L'ancien portail vu depuis le boulevard des Côtes
Phot. Denys Harreau
IVR82_20137300199NUCA

L'ancien portail vu depuis le parking des immeubles Le St Christophe
Phot. Denys Harreau
IVR82_20137300198NUCA

IVR82_20137301193NUCB

Dossiers liés

Dossiers de synthèse :
Généralités (IA73001081) Aix-les-Bains
Maisons (IA73001099) Aix-les-Bains
Oeuvre(s) contenue(s) :
Oeuvre(s) en rapport :
Boulevard des Côtes (IA73001152) Rhône-Alpes, Savoie, Aix-les-Bains, Les Coteaux
Secteur urbain, les Coteaux (IA73001422) Rhône-Alpes, Savoie, Aix-les-Bains

Auteur(s) du dossier : Philippe Gras, Elsa Belle
Copyright(s) : © Région Rhône-Alpes, Inventaire général du patrimoine culturel ; © Ville d'Aix-les-Bains

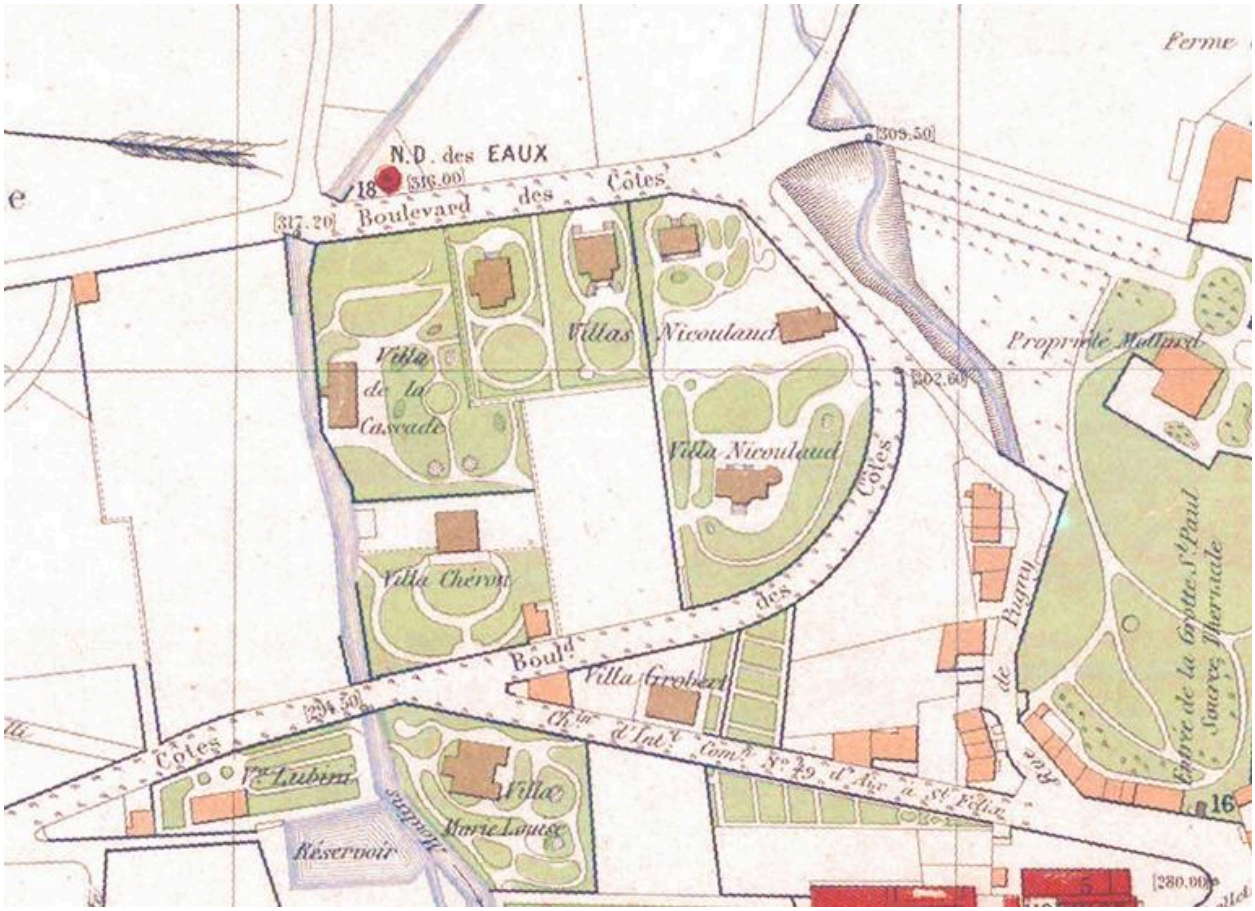

Plan Mottet, extrait, 1885

Référence du document reproduit :

- **AC Aix-les-Bains. 13 Fi 13. 1885. Plan Mottet**
  Plan topographique de la ville d´Aix-les-Bains, levé et dressé sous l´administration de M. Mottet / L. Meteau et fils. Aix-les-Bains, 1885. 1 plan : encre et coul. Ech. 1 : 2000 ; 60 x 87 cm (AC Aix-les-Bains : 13 Fi 13)
  AC Aix-les-Bains : 13 Fi 13

IVR82_20137301168NUCB
Auteur de l'illustration (reproduction) : Denys Harreau
Date de prise de vue : 2013
© Archives municipales d'Aix-les-Bains
reproduction soumise à autorisation du titulaire des droits d'exploitation



Garage et logement, plans, 1927

Référence du document reproduit :

- **AC Aix-les-Bains. 1 O 231, n° 67. 1927. Garage : plans, façade et coupe**
  Villa St Christophe. Construction d'un garage avec 2 pièces / Carmélino Boschetto, entrepreneur. Aix-les-Bains, mai 1927. Ech. 1 : 50. 1 tirage de plan bleu ; 47,5 x 45,5 cm. (AC Aix-les-Bains : 1 O 231, n° 67)
  AC Aix-les-Bains : 1 O 231, n° 67

IVR82_20147300907NUCB
Auteur de l'illustration (reproduction) : Denys Harreau
Date de prise de vue : 2014
© Archives municipales d'Aix-les-Bains
reproduction soumise à autorisation du titulaire des droits d'exploitation

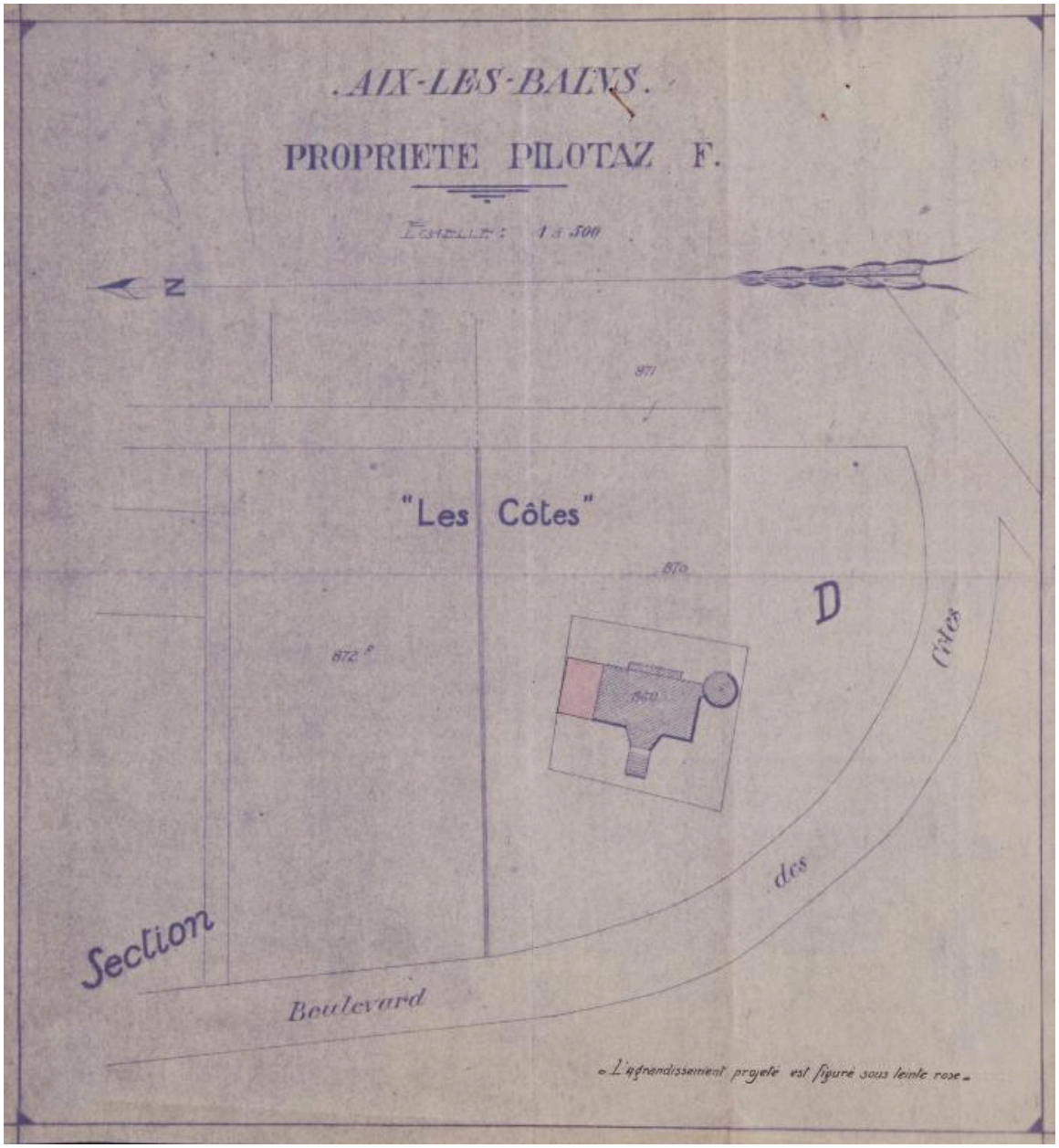

Plan masse, agrandissement, 1939

Référence du document reproduit :

- **AC Aix-les-Bains. 1 O 260, n° 1595. 1939. Plan masse**
  Propriété Pilotaz F. [Plan masse] / [Frédéric Pilotaz, entrepreneur]. Aix-les-Bains, [28 juillet 1939]. Ech. 1 : 500. 1 tirage de plan ; 30 x 28 cm. (AC Aix-les-Bains : 1 O 260, n° 1595)
  AC Aix-les-Bains : 1 O 260, n° 1595

IVR82_20147300908NUCB
Auteur de l'illustration (reproduction) : Denys Harreau
Date de prise de vue : 2014
© Archives municipales d'Aix-les-Bains
reproduction soumise à autorisation du titulaire des droits d'exploitation

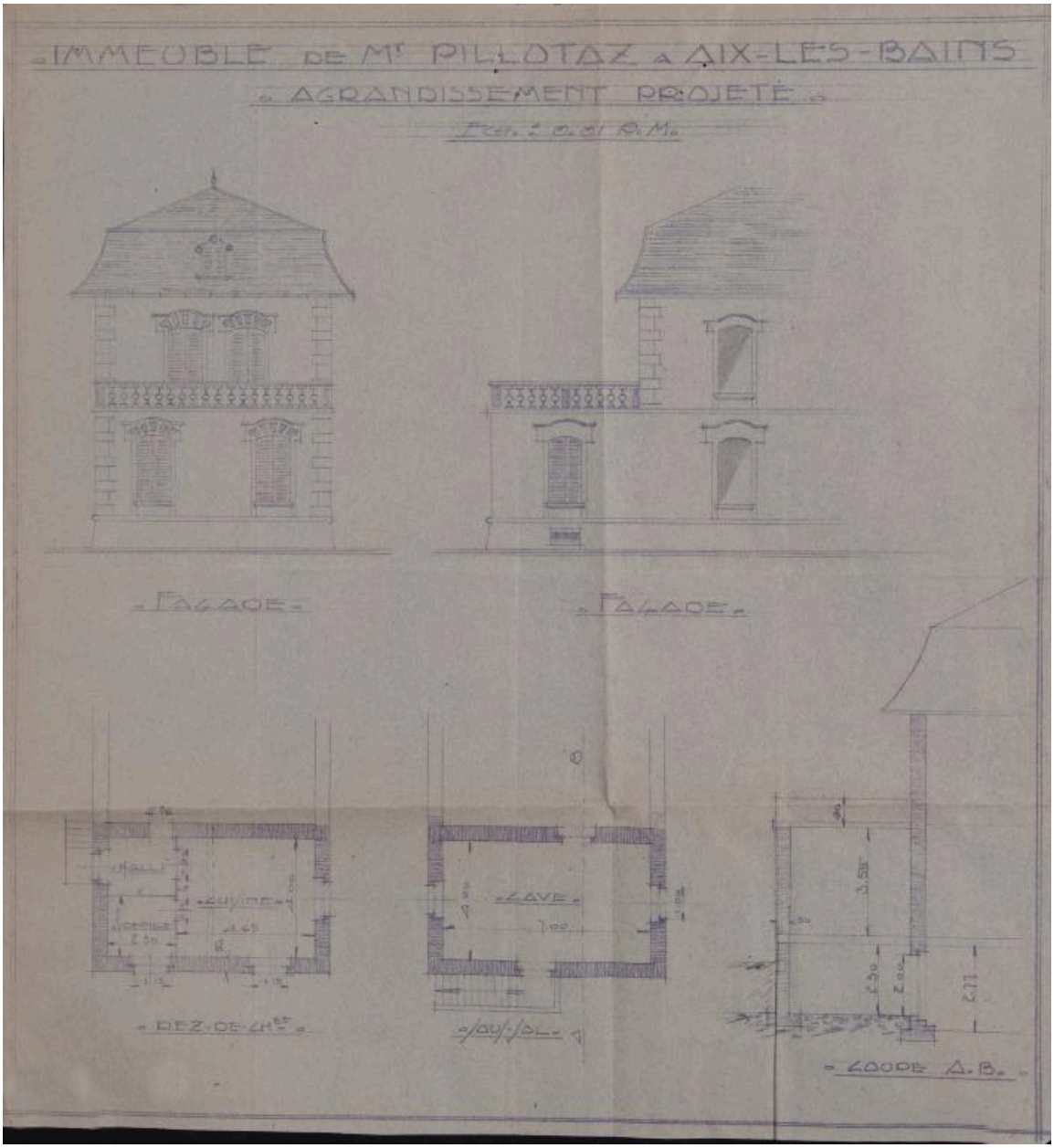

Agrandissement, plans, 1939

Référence du document reproduit :

- **AC Aix-les-Bains. 1 O 260, n° 1595. 1939. Agrandissement : façades, plans et coupe**
  immeuble de Mr Pilotaz à Aix-les-Bains. Agrandissement projeté. [Façades, plans et coupe] / [Frédéric Pilotaz, entrepreneur]. Aix-les-Bains, [28 juillet 1939]. Ech. 1 : 100. 1 tirage de plan ; 38 x 35 cm. (AC Aix-les-Bains : 1 O 260, n° 1595)
  AC Aix-les-Bains : 1 O 260, n° 1595

IVR82_20147300909NUCB
Auteur de l'illustration (reproduction) : Denys Harreau
Date de prise de vue : 2014
© Archives municipales d'Aix-les-Bains
reproduction soumise à autorisation du titulaire des droits d'exploitation

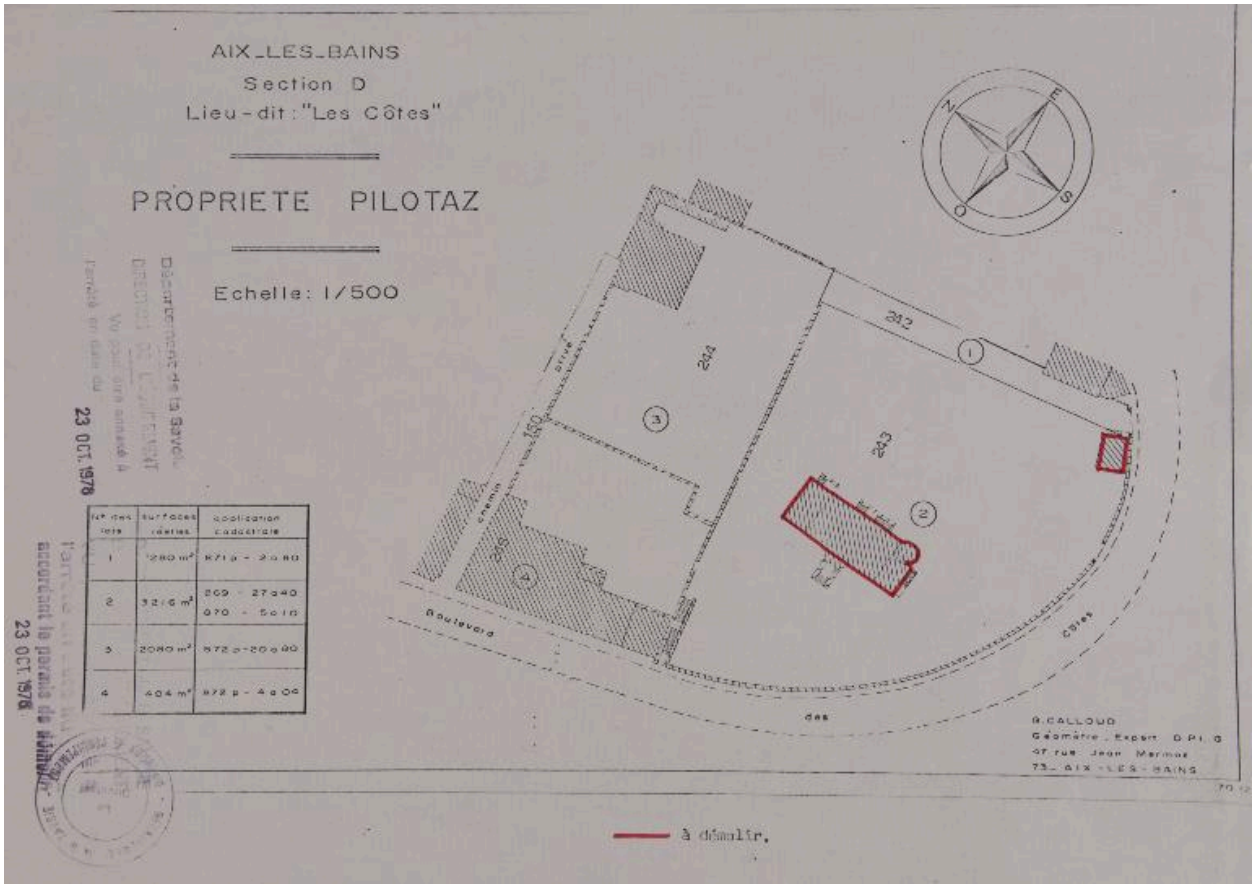

Plan parcellaire, 1978

Référence du document reproduit :

- **AC Aix-les-Bains. 336 W 41, n° 7320. 1978. Plan parcellaire**
  Propriété Pilotaz. [Plan parcellaire des bâtiments à démolir] / Georges Calloud, géomètre-expert. Aix-les-Bains, [avril 1978]. Ech. 1 : 500. 1 tirage de plan ; 21 x 29,7 cm. (AC Aix-les-Bains : 336 W 41, n° 7320)
  AC Aix-les-Bains : 336 W 41, n° 7320

IVR82_20147300910NUCB
Auteur de l'illustration (reproduction) : Denys Harreau
Date de prise de vue : 2014
© Archives municipales d'Aix-les-Bains
reproduction soumise à autorisation du titulaire des droits d'exploitation

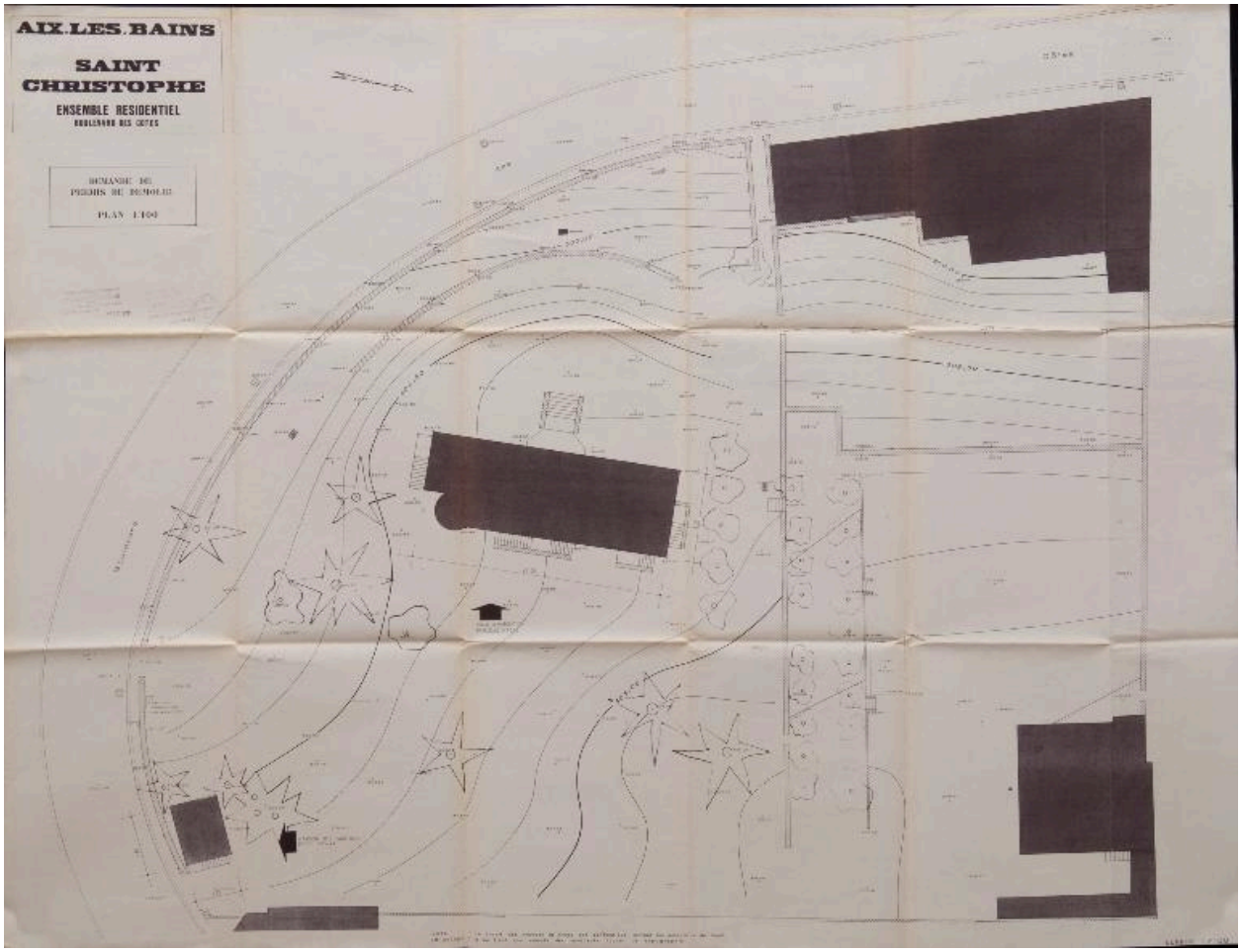

Plan masse avant démolition, 1978

Référence du document reproduit :

- **AC Aix-les-Bains. 336 W 41, n° 7320. 1978. Plan masse, courbe de niveaux et végétation**
  Saint Christophe. Ensemble résidentiel. Demande de permis de démolir. Plan. [Courbe de niveaux et végétation avant démolition] / [Pierre Rault, architecte]. Aix-les-Bains, [avril 1978]. Ech. 1 : 100. 1 tirage de plan ; 88 x 144,5 cm. (AC Aix-les-Bains : 336 W 41, n° 7320)
  AC Aix-les-Bains : 336 W 41, n° 7320

IVR82_20147300912NUCB
Auteur de l'illustration (reproduction) : Denys Harreau
Date de prise de vue : 2014
© Archives municipales d'Aix-les-Bains
reproduction soumise à autorisation du titulaire des droits d'exploitation

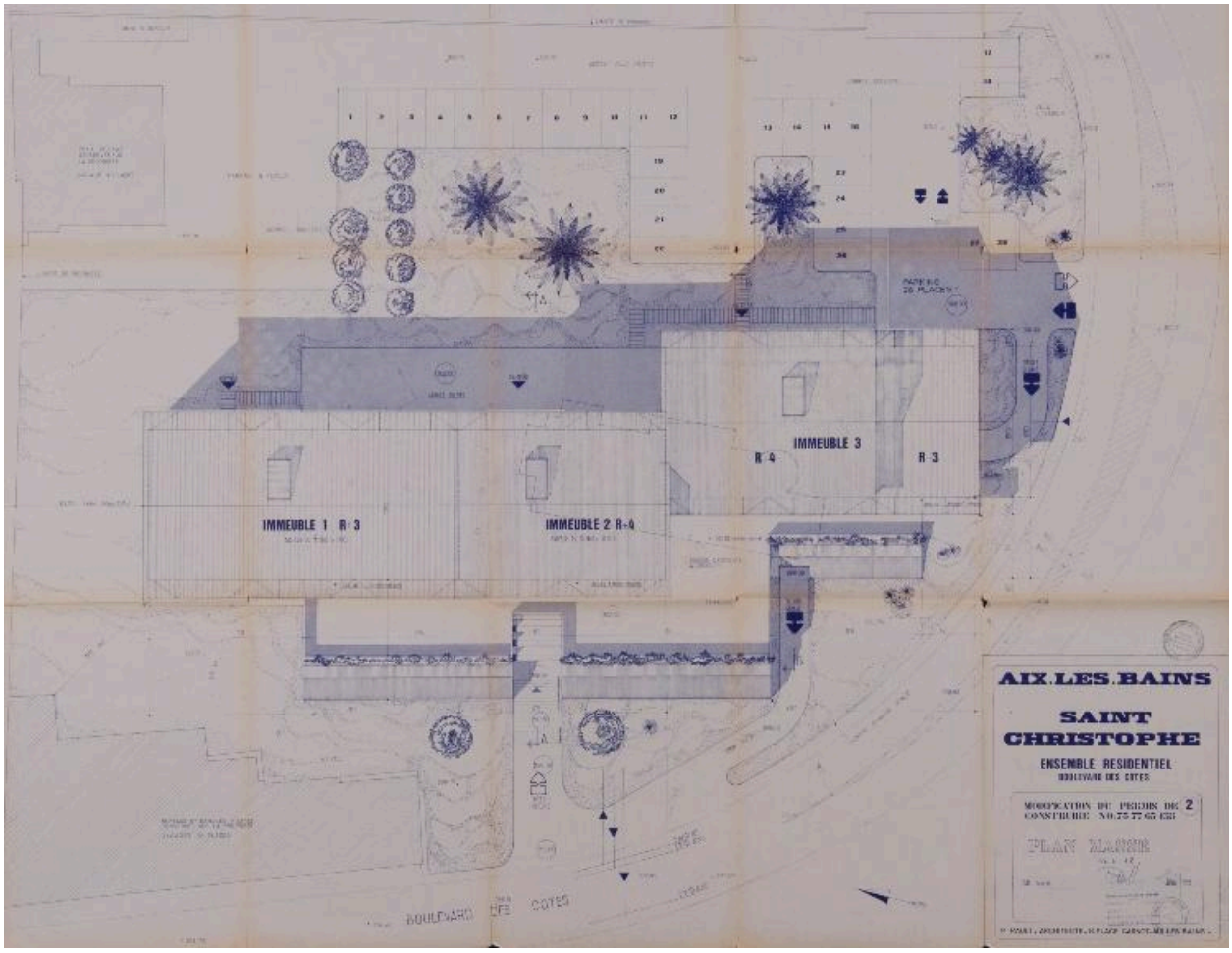

Immeubles Le Saint Christophe, plan masse

Référence du document reproduit :

- **AC Aix-les-Bains. 336 W 40, n° 7260. 1978. Ensemble résidentiel : plan masse**
  Saint Christophe. Ensemble résidentiel. Modification du permis de construire. Plan masse / Pierre Rault, architecte. Aix-les-Bains, avril 1978. Ech. 1 : 100. 1 tirage de plan ; 81 x 105 cm. (AC Aix-les-Bains : 336 W 40, n° 7260)
  AC Aix-les-Bains : 336 W 40, n° 7260

IVR82_20147300911NUCB
Auteur de l'illustration (reproduction) : Denys Harreau
Date de prise de vue : 2014
© Archives municipales d'Aix-les-Bains
reproduction soumise à autorisation du titulaire des droits d'exploitation

Le boulevard des Côtes et la villa en arrière-plan, vers 1880

Référence du document reproduit :

- **AC Aix-les-Bains. 11 Fi 2148. [Vers 1880]. Photogr., le boulevard sous la villa Nicoullaud**
  [Le boulevard des Côtes sous la villa Nicoullaud, puis Saint Christophe] / S.n. Aix-les-Bains, [vers 1880]. 1 photogr. : n. et b. ; 18 x 24 cm (AC Aix-les-Bains : 11 Fi 2148)
  AC Aix-les-Bains : 11 Fi 2148

IVR82_20147300906NUCB
Auteur de l'illustration (reproduction) : Denys Harreau
Date de prise de vue : 2014
© Archives municipales d'Aix-les-Bains
reproduction soumise à autorisation du titulaire des droits d'exploitation

Vue générale prise du sud-ouest, vers 1898

Référence du document reproduit :

- **AC Aix-les-Bains. 11 Fi 2062. [1898]. N° 30. Villa boulevard des Côtes**
  N° 30. Villa boulevard des Côtes / S.n. Aix-les-Bains, [1898]. 1 photogr. : n. et b. ; 11,5 x 16 cm. (AC Aix-les-Bains : 11 Fi 2062) Dans : [Album de villas à louer, à vendre] / Agence générale de location d'Aix-les-Bains, Michel Mermoz, puis agence Kaola, pl. 7.
  AC Aix-les-Bains : 11 Fi 2062

IVR82_20137301189NUCB
Auteur de l'illustration (reproduction) : Denys Harreau
Date de prise de vue : 2013
© Archives municipales d'Aix-les-Bains
reproduction soumise à autorisation du titulaire des droits d'exploitation

Entrée et maison du gardien, vers 1978

Référence du document reproduit :

- **AC Aix-les-Bains. 12 Fi 4_122. 1978. Entrée et maison du gardien**
  [Résidence Le St Christophe. Bd des Côtes. Entrée et maison du gardien] / S.n. Aix-les-Bains, 1978. 1 photogr. : n. et b. ; 18 x 24 cm. (AC Aix-les-Bains : 12 Fi 4_122)
  AC Aix-les-Bains : 12 Fi 4_122

IVR82_20137301190NUCB
Auteur de l'illustration (reproduction) : Denys Harreau
Date de prise de vue : 2013
© Archives municipales d'Aix-les-Bains
reproduction soumise à autorisation du titulaire des droits d'exploitation

Vue prise du sud-ouest, 1978

Référence du document reproduit :

- **AC Aix-les-Bains. 12 Fi 4_123. 1978. Vue prise du sud-ouest**
  [Résidence Le St Christophe. Bd des Côtes. Vue prise du sud-ouest] / S.n. Aix-les-Bains, 1978. 1 photogr. : n. et b. ; 18 x 24 cm. (AC Aix-les-Bains : 12 Fi 4_123)
  AC Aix-les-Bains : 12 Fi 4_123

IVR82_20137301191NUCB
Auteur de l'illustration (reproduction) : Denys Harreau
Date de prise de vue : 2013
© Archives municipales d'Aix-les-Bains
reproduction soumise à autorisation du titulaire des droits d'exploitation

Vue générale prise de l'est, 1978

Référence du document reproduit :

- **AC Aix-les-Bains. 12 Fi 4_124. 1978. Vue générale prise de l'est**
  [Résidence Le St Christophe. Bd des Côtes. Vue générale prise de l'est] / S.n. Aix-les-Bains, 1978. 1 photogr. : n. et b. ; 18 x 24 cm. (AC Aix-les-Bains : 12 Fi 4_124)
  AC Aix-les-Bains : 12 Fi 4_124

IVR82_20137301192NUCB
Auteur de l'illustration (reproduction) : Denys Harreau
Date de prise de vue : 2013
© Archives municipales d'Aix-les-Bains
reproduction soumise à autorisation du titulaire des droits d'exploitation

SAINT-CHRISTOPHE...



Rien à voir avec le protecteur des automobilistes ! Le « Saint Christophe » sera tout simplement un immeuble qui verra le jour boulevard des Côtes au lieu et place de cette remarquable bâtisse familiale qui abritait jusqu'alors la famille PILOTAZ.

Dommage ! Même si on ne le voyait pas beaucoup ce petit château, il représentait une de ces quelques belles demeures aixoises qui subsistent encore. Il est en ce moment aux mains des démolisseurs.

Article, Aix 73 Hebdo, 1979

Référence du document reproduit :

- **AC Aix-les-Bains. PER 44 : Aix 73 Hebdo. 1979. Reproduction d'article**
  Saint-Christophe… [Article illustré évoquant la démolition de la villa] / S.n. Aix-les-Bains, 1979, 1 impr. photoméc. : n. et b. Dans : *Aix 73 Hebdo*, [dit Le Vert], 27 octobre 1979, n° 507, p. 2. (AC Aix-les-Bains : PER 44)
  AC Aix-les-Bains : PER 44

IVR82_20137301193NUCB
Auteur de l'illustration (reproduction) : Denys Harreau
Date de prise de vue : 2013
© Archives municipales d'Aix-les-Bains
reproduction soumise à autorisation du titulaire des droits d'exploitation

L'ancien portail vu depuis le boulevard des Côtes

IVR82_20137300199NUCA
Auteur de l'illustration : Denys Harreau
Date de prise de vue : 2013
© Région Rhône-Alpes, Inventaire général du patrimoine culturel ; © Ville d'Aix-les-Bains
reproduction soumise à autorisation du titulaire des droits d'exploitation

L'ancien portail vu depuis le parking des immeubles Le St Christophe

IVR82_20137300198NUCA
Auteur de l'illustration : Denys Harreau
Date de prise de vue : 2013
© Région Rhône-Alpes, Inventaire général du patrimoine culturel ; © Ville d'Aix-les-Bains
reproduction soumise à autorisation du titulaire des droits d'exploitation