



Rhône-Alpes, Savoie
Doucy-en-Bauges
Le Var La Crêtaz

Scierie Dubois actuellement vestiges

Références du dossier

Numéro de dossier : IA73002891

Date de l'enquête initiale : 2013

Date(s) de rédaction : 2013

Cadre de l'étude : enquête thématique départementale Patrimoine hydraulique des Pays de Savoie

Degré d'étude : recensé

Désignation

Dénomination : scierie

Compléments de localisation

Milieu d'implantation : isolé

Réseau hydrographique : Ruisseau des Ecuries ; bassin-versant du Chéran

Références cadastrales : 2009, C, 473

Historique

La première demande d'autorisation concernant la scierie est faite auprès de l'administration sarde le 1er février 1860. Le 11 mai 1860, l'autorisation est accordée par l'intendant. Le 3 novembre 1861, Alexis Dubois, cultivateur, fils de Jacques Dubois, demande le maintien en activité de la scierie. Celui-ci est autorisé par arrêté préfectoral du 30 septembre 1865. Le site apparaît sur le premier cadastre français de 1879 (section C, feuille 3, parcelle 554). A cette date il appartient toujours à la famille Dubois. Comme beaucoup de scieries, celle de la famille Dubois ne fonctionnait pas toute l'année en raison du manque d'eau. Elle a probablement cessé de fonctionner à la fin du XIXe siècle. Actuellement, peu de vestiges du site sont encore visibles.

Période(s) principale(s) : 3e quart 19e siècle ()

Dates : 1860 (daté par source)

Description

La scierie était située en rive gauche du ruisseau des Ecuries. La prise d'eau se faisait sans barrage. L'eau s'engageait dans une dérivation de 15 mètres creusée dans le sol avant de rejoindre un canal en charpente de 25 mètres environ qui la conduisait jusqu'à la roue. Actuellement, la scierie est à l'état de vestiges. Un mur de pierre est visible à son emplacement.

Éléments descriptifs

Couvrements :

Énergies : énergie hydraulique

Typologies et état de conservation

État de conservation : vestiges

Statut, intérêt et protection

Le site se trouve dans le PNR des Bauges. A l'époque du procès-verbal de visite des lieux (1870), la scierie Dubois est la seule scierie de Doucy-en-Bauges, d'où son importance.


Sites de protection : parc naturel régional
Statut de la propriété : propriété privée

Références documentaires

Documents d'archive

- **FR.AD073, 81S38, Doucy-en-Bauges, 1861-1940.**
FR.AD073, 81S38, Service hydraulique, Doucy-en-Bauges. Scieries Dubois (1861-1870), Favre, Gonthier-Petit (1881-1883) ; construction de 4 ponts sur le Nant (1935-1940), 1861-1940.
AD Savoie : 81S38
- **FR.AD073, 45SPC3, Doucy-en-Bauges, 1865-1883.**
FR.AD073, 45SPC3, Ponts et chaussées, service hydraulique, Doucy-en-Bauges : scieries Dubois (1865), Gonthier et Petit (Petit Nant, 1883), 1865-1883.
AD Savoie : 45SPC3
- **FR.AD073, 3P 7116, 1879.**
FR.AD073, 3P 7116, Premier cadastre français, Doucy-en-Bauges, Section C, feuille 3, 1879.
AD Savoie : 3P 7116
- **FR.AD073, 3P 7117, 1972.**
FR.AD073, 3P 7117, Cadastre rénové, Doucy-en-Bauges, Section C, feuille 3, 1972.
AD Savoie : 3P 7117
- **FR.AD073, J1706, Doucy-en-Bauges, 1999.**
FR.AD073, J1706, Inventaire des moulins de Savoie. Association des amis des moulins savoyards. Nicole Gotteland, Louis Crabières, commune Doucy-en-Bauges, 1999.
AD Savoie : J1706

Illustrations

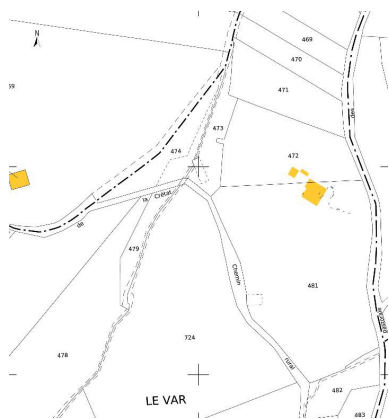


Plan faisant apparaître
la scierie, 1865.
IVR82_20137301691NUCA



Premier cadastre français, Doucy-
en-Bauges, 1879 Section C,
feuille 3 (FR.AD073, 3P 7116).
IVR82_20137302728NUCA

Cadastre rénové, Doucy-
en-Bauges, 1972 Section C,
feuille 3 (FR.AD073, 3P 7117).
IVR82_20137302729NUCA



Cadastré actuel, 2009.
IVR82_20137302730NUCA



Vestiges du site.
Phot. Clara Bérelle
IVR82_20137302731NUCA

Dossiers liés

Dossiers de synthèse :

Patrimoine hydraulique de la Savoie : présentation de l'étude départementale (IA00141274) Rhône-Alpes, Savoie, Savoie


Oeuvre(s) contenue(s) :

Oeuvre(s) en rapport :

Paysage du bassin-versant du Chéran (IA73002793) Rhône-Alpes, Savoie, Le Châtelard

Auteur(s) du dossier : Clara Bérelle

Copyright(s) : © Région Rhône-Alpes, Inventaire général du patrimoine culturel ; © Assemblée des Pays de Savoie



Plan faisant apparaître la scierie, 1865.

IVR82_20137301691NUCA

© Archives départementales de la Savoie

reproduction soumise à autorisation du titulaire des droits d'exploitation



Premier cadastre français, Doucy-en-Bauges, 1879 Section C, feuille 3 (FR.AD073, 3P 7116).

IVR82_20137302728NUCA

© Archives départementales de la Savoie

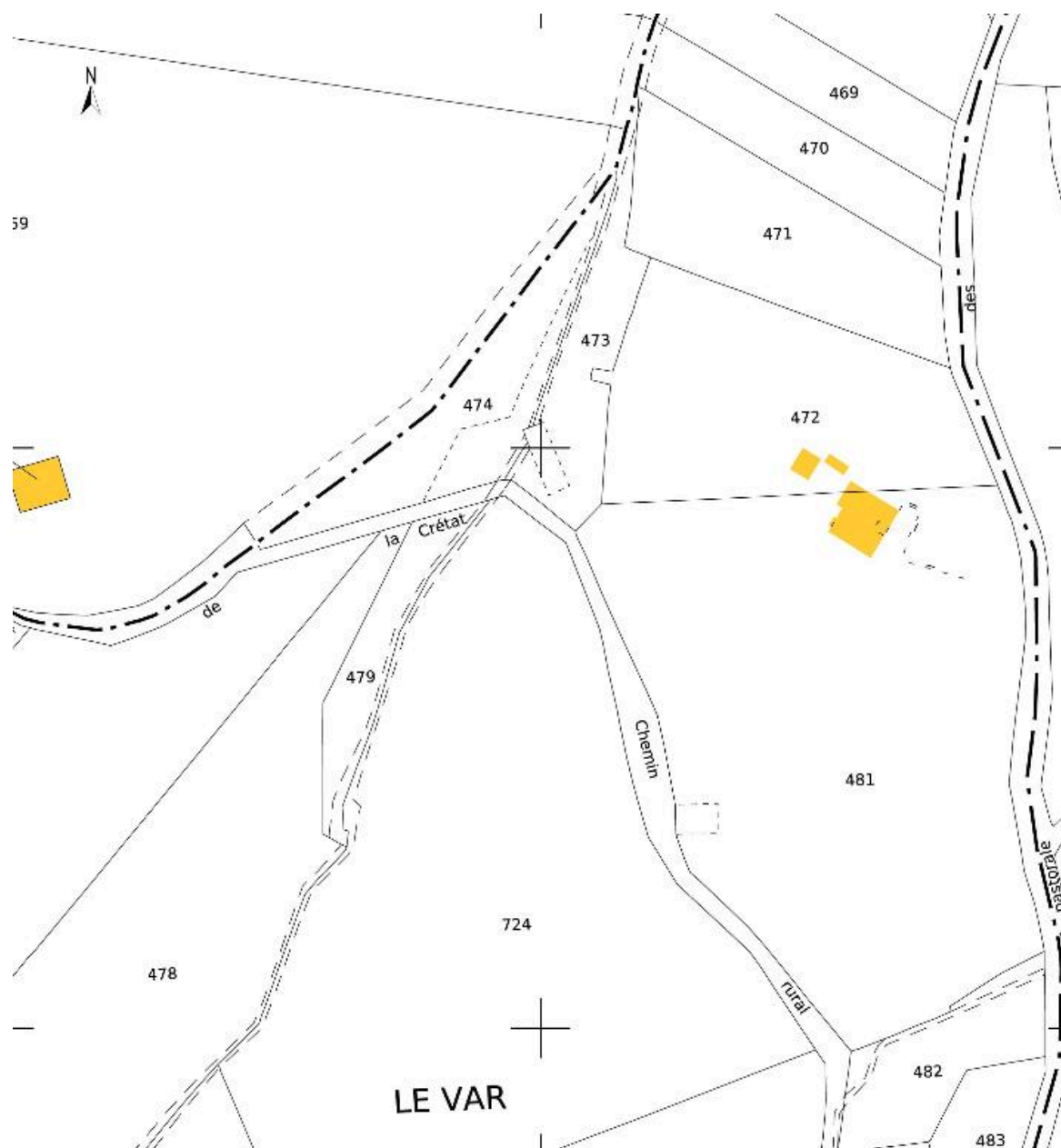
reproduction soumise à autorisation du titulaire des droits d'exploitation

Cadastre rénové, Doucy-en-Bauges, 1972 Section C, feuille 3 (FR.AD073, 3P 7117).

IVR82_20137302729NUCA

© Archives départementales de la Savoie

communication soumise à autorisation, reproduction soumise à autorisation



Cadastre actuel, 2009.

IVR82_20137302730NUCA

© Ministère des finances, CIDF, Service du cadastre
reproduction soumise à autorisation du titulaire des droits d'exploitation



Vestiges du site.

IVR82_20137302731NUCA

Auteur de l'illustration : Clara Bérelle

© Région Rhône-Alpes, Inventaire général du patrimoine culturel ; © Assemblée des Pays de Savoie
reproduction soumise à autorisation du titulaire des droits d'exploitation