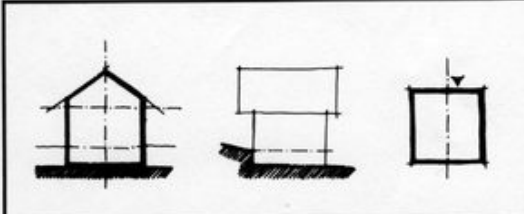
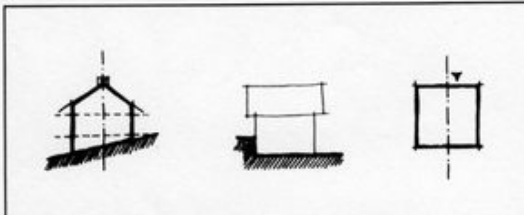
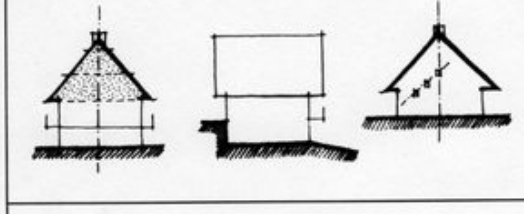
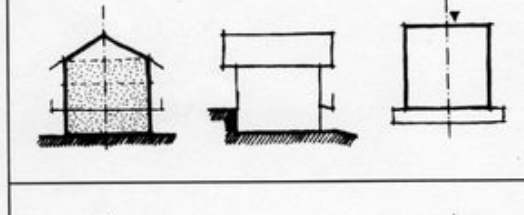
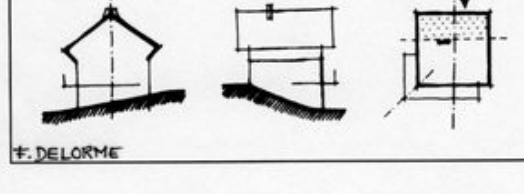


Type				
			<p>B</p> <p><b>CHALET</b></p>	
Sous-types				
			<p>B1</p> <p><b>PETIT CHALET</b></p>	<ul style="list-style-type: none"> <li>- Le Veurois</li> <li>- Champs de la Croix</li> <li>- Oustalet</li> <li>- Arc en Ciel</li> <li>- Lumen</li> </ul>
			<p>B2</p> <p><b>GRAND COMBLE</b></p>	<ul style="list-style-type: none"> <li>- Le Sarto</li> <li>- L'Igloo</li> <li>- La Sauvagine</li> </ul>
			<p>B3</p> <p><b>CORPS EN HAUTEUR</b></p>	<ul style="list-style-type: none"> <li>- 2315 route du Mont d'Arbois</li> <li>- Rose des Alpes</li> <li>- Arche de Noé</li> <li>- Le Grisly</li> </ul>
			<p>B4</p> <p><b>CHAMPIGNON</b></p>	<ul style="list-style-type: none"> <li>- Le Caribou</li> <li>- Le Toit</li> <li>- Le Véry</li> <li>- Le Miage</li> <li>- Le Nant Borant</li> <li>- Le Perchoir</li> <li>- Hurlevent</li> <li>- Les Eléphants</li> </ul>

### Représentation schématique des chalets

IVR82\_20127402212NUD

Auteur de l'illustration : F. Delorme

Technique de relevé : relevé schématique ;

© Région Rhône-Alpes, Inventaire général du patrimoine culturel

reproduction soumise à autorisation du titulaire des droits d'exploitation