





	tablier (1)	
		(1) Le prix du mètre courant de tablier ne comprend pas les maçonneries.
1 voie	378'	(2) Le cloffre en parenthèse indique le débouché droit qui diffère de la portée en raison du biais
2 voies	618	
2 voies	618	
		
1 voie	363	
2 voies	571	
		Communal de Besse
		
1 voie	323	
		
1 voie	571	Chemin de Vic à Mur-de-Barrez

Compte-rendu statistique de la construction de la section de Murat à Vic-sur-Cère, par W. Nördling.

Référence du document reproduit :

- **Compte-rendu statistique de la construction de la section Murat-Vic-sur-Cère de la ligne Arvant au Lot.**

Bibliothèque du patrimoine de Clermont-Ferrand. A10045. Compagnie du chemin de fer d'Orléans. Réseau central. Ligne d'Arvant au Lot. **Compte-rendu statistique de la construction de la section de Murat à Vic-sur-Cère**, par Wilhelm Nördling, Paris, 1869. Autographié.

B Patrimoine, Clermont-Ferrand : A10045

IVR83\_19821500810X

Auteur de l'illustration : Roger Choplain, Auteur de l'illustration : Roland Maston

Date de prise de vue : 1982

© Région Auvergne - Inventaire général du Patrimoine culturel, ADAGP ; © Bibliothèque du Patrimoine, Clermont Auvergne Métropole

reproduction soumise à autorisation du titulaire des droits d'exploitation