



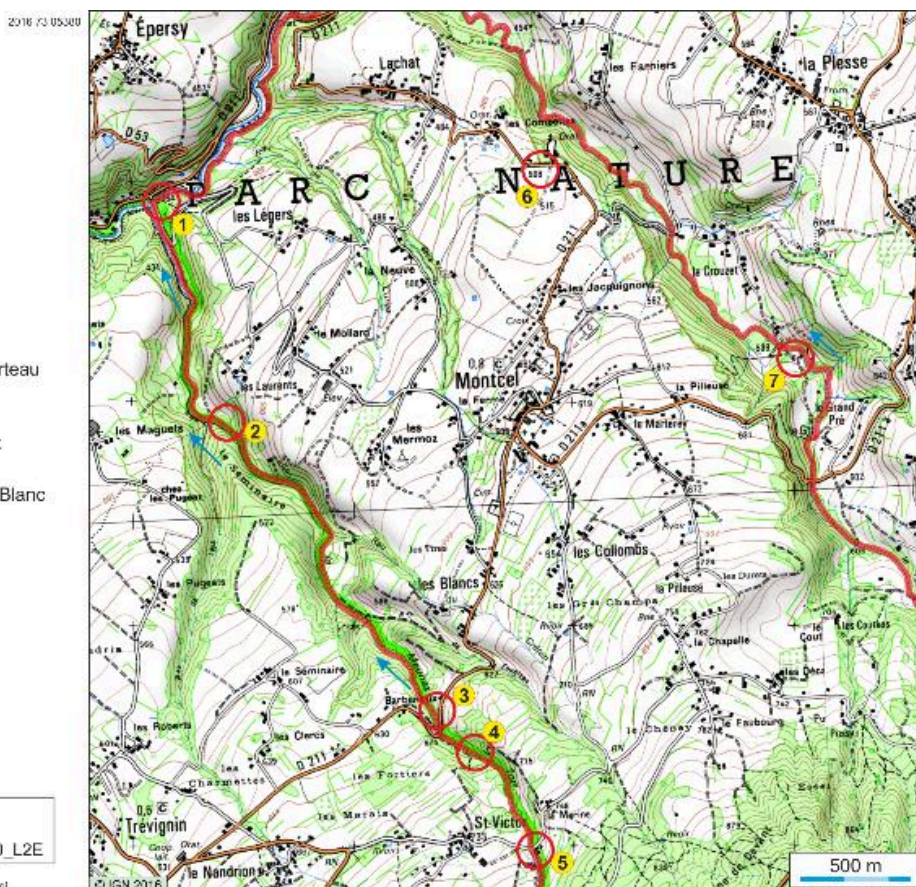
73 - SAVOIE
commune de MONTCEL

 Limite de la commune
 Ecoulement des eaux

- 1 Moulin de la Verdasse
- 2 Moulin des Laurent
- 3 Moulin de Tête d'or, puis du Certeau ou moulin Marin
- 4 Moulin des Clerz ou du Meunaz
- 5 Moulin de la Marine, ou moulin Blanc
- 6 Moulin du Château
- 7 Moulin des David

Echelle : 1:20 000
Date : 30/08/2016
carte IGN : SC25_TOPO_0880_2090_L2E

Cartes André Céréza Région Auvergne - Rhône-Alpes
Direction de la culture, Inventaire général du patrimoine culturel
© IGN 2016



Carte de l'implantation des moulins (disparus) de la commune.

IVR84_20167305380NUDA

Auteur de l'illustration : André Céréza

© Région Auvergne-Rhône-Alpes, Inventaire général du patrimoine culturel ; © Parc naturel régional du Massif des Bauges ; © Collection particulière M.-A. Podevin
reproduction soumise à autorisation du titulaire des droits d'exploitation