

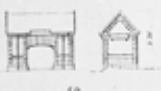

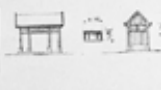


Bâtimens

Tableau du prix de revient de chaque type de bâtiment

Superficie construite par hectare	Matières	Nature des matériaux	Prix			Observations
			Effectif.	Moyen	par mètre carré.	
<b>Service des Voyageurs</b>						
<b>Bâtiment définitif 3<sup>e</sup> classe.</b>						
						
120 <sup>m</sup> 75	Le Siroan Vic-sur-Cère	Grès rouge »	45,380 <sup>f</sup> 44,978	45,179	376	Fondations ordinaires
<b>Bâtiment définitif 4<sup>e</sup> classe.</b>						
						
83 50	St Jacques Obiçac	Grès rouge	27,714 <sup>f</sup> 29,880	28,472 <sup>f</sup>	342	Fondations ordinaires
<b>Abri ferme</b>						
						
22 75	Obiçac Vic-sur-Cère.	Grès rouge »	6,308 <sup>f</sup> 4,520	5,414	258	
<b>Pavillon des lieux d'aisances (Type moyen)</b>						
						
18 25	Vic-sur-Cère	Grès rouge	5,726 <sup>f</sup>	5,726	319.	
<b>Pavillon des lieux d'aisances (Petit type)</b>						
						
8 09	Le Siroan St Jacques Obiçac.	Grès rouge, chaux, ciment » »	2,524 2,393 2,283	2,555	288	

Compte-rendu statistique de la construction de la section de Murat à Vic-sur-Cère, par W. Nördling. Tableau du prix de revient pour chaque type de bâtiment.

Référence du document reproduit :

- **Compte-rendu statistique de la construction de la section Murat-Vic-sur-Cère de la ligne Arvant au Lot.**

Bibliothèque du patrimoine de Clermont-Ferrand. A10045. Compagnie du chemin de fer d'Orléans. Réseau central. Ligne d'Arvant au Lot. **Compte-rendu statistique de la construction de la section de Murat à Vic-sur-Cère**, par Wilhelm Nördling, Paris, 1869. Autographié.

B Patrimoine, Clermont-Ferrand : A10045

IVR83\_19821500805X

Auteur de l'illustration : Roger Choplain, Auteur de l'illustration : Roland Maston

© Région Auvergne - Inventaire général du Patrimoine culturel, ADAGP

communication libre, reproduction soumise à autorisation